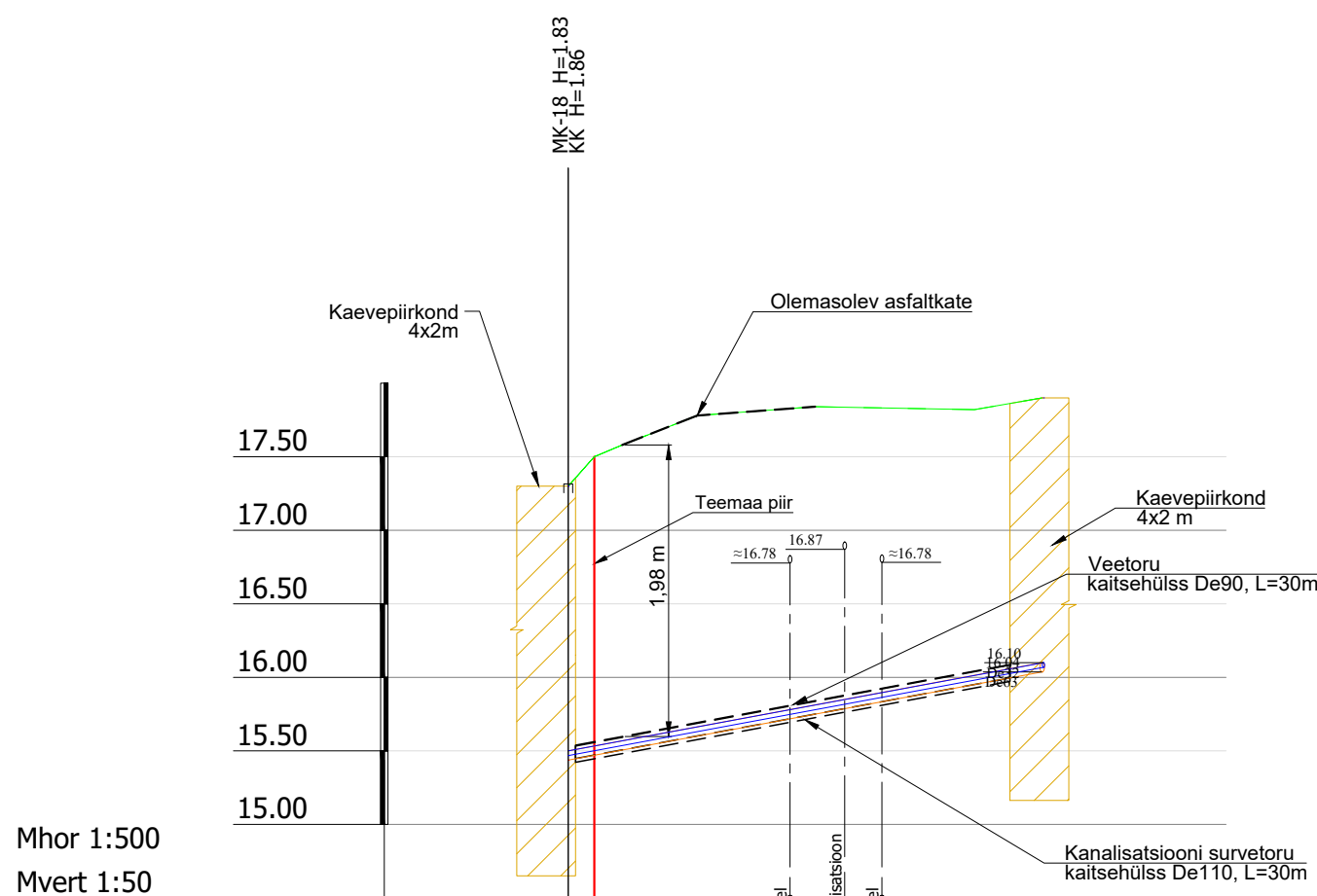


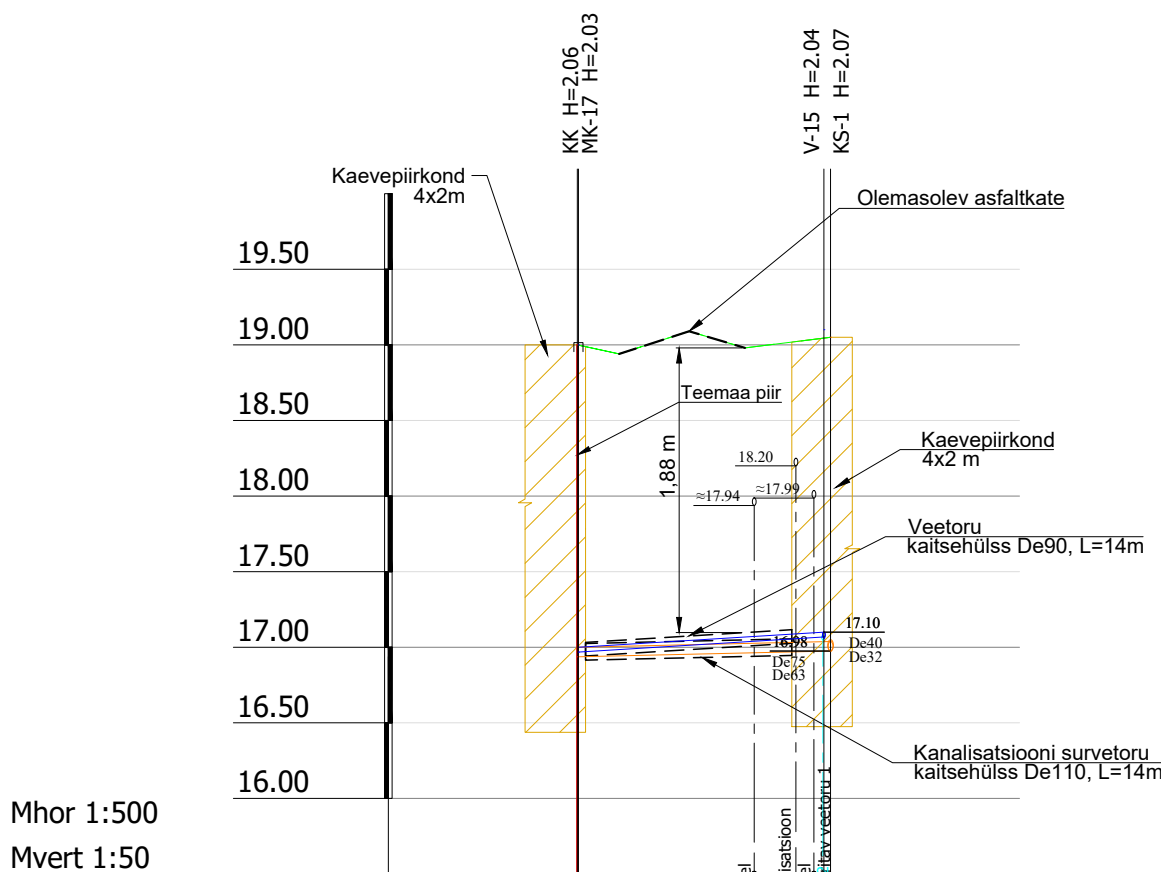
Kihlepa - Lepaspea tee (nr 19108) km 2,26

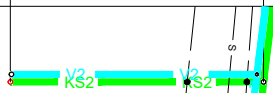
Kärbu - Kõima tee (nr 19109) km 5,65




KAEVU TÄHIS	KK	
OLEMASOLEVA MAAPINNA KÕRGUS (m ABS)	17.30	17.90
PROJEKTEERITUD MAAPINNA KÕRGUS (m ABS)	17.30	17.90
TORU RENNI KÕRGUS (m ABS)	15.44	16.04
TORU RAJAMISSÜGAVUS	1.86	1.86
LANG	0.0186	32.2
PIKKUS (m)		
TORU LÄBIMÕÖT		De63 - 32.2m
VAHEKAUGUSED (m)		32.2
SIRGESTATUD TRASSI PLAAN		

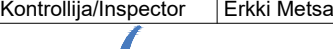
Kihlepa - Lepaspea tee (nr 19108) km 2,18



KAEVU TÄHIS	KK	KS-1
OLEMASOLEVA MAAPINNA KÕRGUS (m ABS)	19.00	19.05
PROJEKTEERITUD MAAPINNA KÕRGUS (m ABS)	19.00	19.05
TORU RENNII KÕRGUS (m ABS)	16.94	16.98
TORU RAJAMISSÜGAVUS	2.06	2.07
LANG	0.0023	16.7
PIKKUS (m)	De63 - 16.7m	
VAHEKAUGUSED (m)	16.7	
SIRGESTATUD TRASSI PLAAN		



KAEVU TÄHIS	K-22	K-21
OLEMASOLEVA MAAPINNA KÕRGUS (m ABS)	20.35	20.35
PROJEKTEERITUD MAAPINNA KÕRGUS (m ABS)	20.35	20.35
TORU RENNI KÕRGUS (m ABS)	17.67	17.50
TORU RAJAMISSÜGAVUS	2.68	2.85
LANG	43.7	0.0100
PIKKUS (m)	De160 - 43.7m	
TORU LÄBIMÕÖT		
VAHEKAUGUSED (m)	17.1	26.7
SIRGESTATUD TRASSI PLAAN		

Projektkiitju/Proj engr.	Kristjan Karabelnik	Tellijä/Customer	AS Pärnu Vesi	Töö nr./Job nr.	30-05-22-VK/4
Projekteerija/Designer	Kristjan Karabelnik	Objekt/Object	Pärnu linnas, Audru osavalla ühisveevärgi ja kanalistsiooniaga katmata alade liitumisvõimaluste projekteerimine	Joonise nr./Drawing nr.	L-03
Projekteerija/Designer	Meelis Mark	Aadress/Location	Kihlepa küla, Pärnu linn, Pärnumaa	Mõõtkava/Scale	1 : 500
Kontrollija/Inspector	Erkki Metsa	Joonis/Drawing	Torustike suundpuurimise lõiked	Kuupäev/Date	16.05.2023
	 <p>OÜ ALKRANEL Riia 15B, Tartu tel. 736 6676 info@alkranel.ee www.alkranel.ee</p>	Fail/File	300522VK_4_PP_KihlepaVK.dwg	Stadium/Stage:	PP